


# Legende

## Planung






 Baumaßnahme

## Verwaltung

 Flurgrenze






## Gebiete und Flächen

vorhanden

-  Wohnbaufläche
-  gemischte Baufläche
-  gewerbliche Baufläche
-  Sonderbaufläche
-  Grünfläche

## Straßennetz

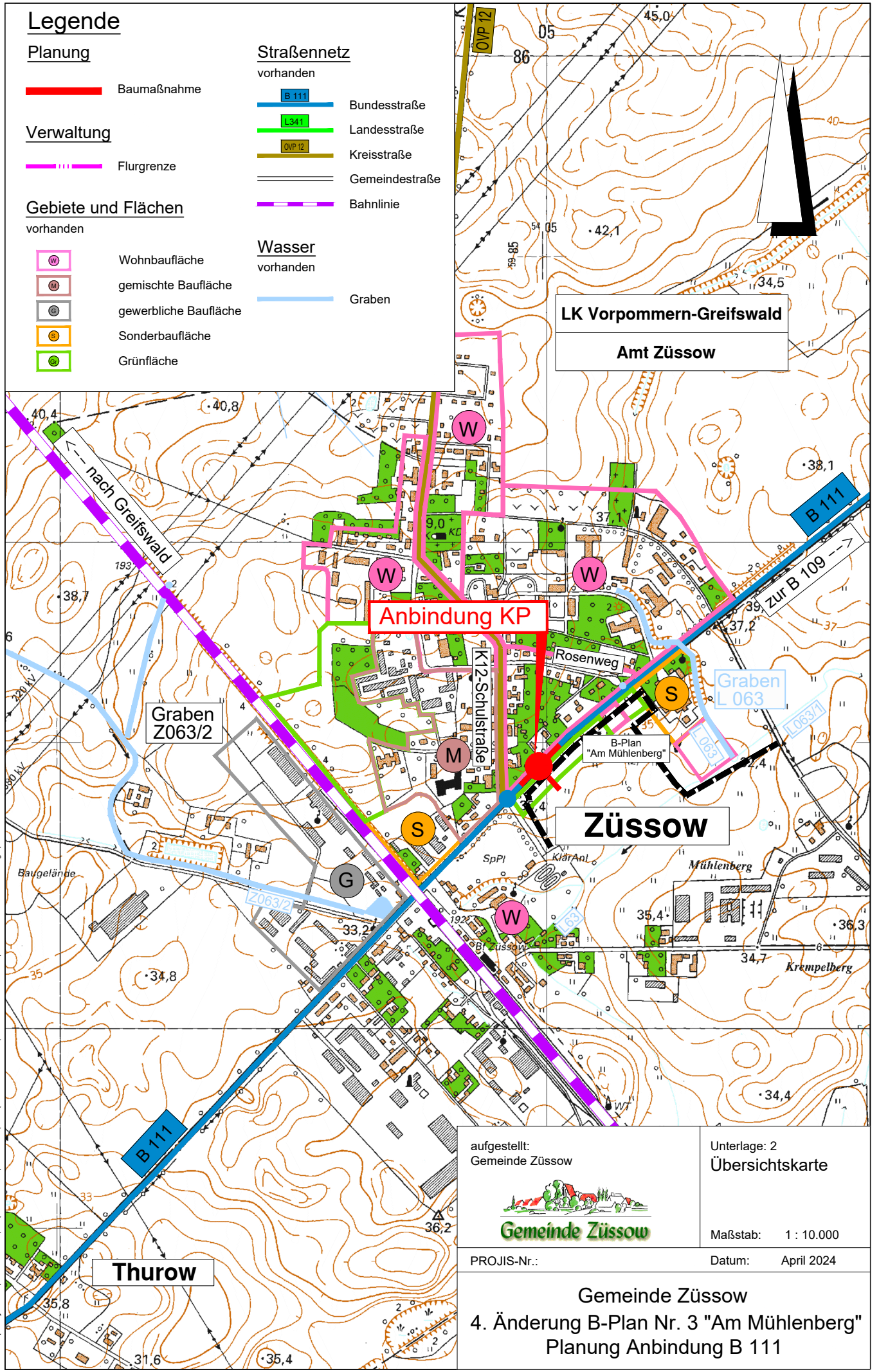
vorhanden

-  Bundesstraße
-  Landesstraße
-  Kreisstraße
-  Gemeindestraße
-  Bahnlinie

## Wasser

vorhanden

-  Graben



LK Vorpommern-Greifswald  
Amt Züssow

Anbindung KP

Züssow

Thurów

aufgestellt:  
Gemeinde Züssow

Unterlage: 2  
Übersichtskarte



Gemeinde Züssow

Maßstab: 1 : 10.000

PROJIS-Nr.:

Datum: April 2024

Gemeinde Züssow  
4. Änderung B-Plan Nr. 3 "Am Mühlenberg"  
Planung Anbindung B 111

M:\Projekte\Baukonzept\223024\_Plaene\SB\03\_Entwurf\02\_Ueb\_Karte\02\_Ueb\_Karte.dwg\Plot